




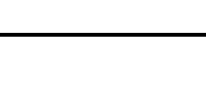


LÉGENDE

-  Limite de la zone inondable
-  Limite de la zone submersible par + de 1 m d'eau
-  Zone bleue (constructible sous conditions)
-  Zone rouge (inconstructible)
-  Cote de la crue de référence (en mNGF)
-  Isocote de la crue de référence



DIRECTION DÉPARTEMENTALE DES TERRITOIRES DE LA CORRÈZE

PRÉFET DE LA CORRÈZE

COPIE

ELABORATION DES PLANS DE PREVENTION DU RISQUE NATUREL D'INONDATION (PPRI) DES COMMUNES CONCERNÉES PAR LE BASSIN DE LA DORDOGNE, SES AFFLUENTS ET SOUS-AFFLUENTS, D'ARGENTAT À LIOUDRES

Carte de zonage réglementaire pour la crue de référence des cours d'eau La Dordogne, Souvignie et Maronne

Commune de Argenteuil

Echelle: 1/5 000

Vu pour être annexé à notre arrêté en date de ce jour:

TULLE, le 30 OCT. 2013

Le Préfet

Signature

Septembre 2013

Affaire n° 4311734-FLU

Bruno DELSOL



Agence de Bordeaux

Le Préfet - 10, rue Saint-Jacques - B.P. 20201 - 63000 Clermont-Ferrand - Tél. 04 71 99 19 12 - Fax : 04 71 99 19 13